

Legenda



Plangebied

Bestemmingen




Verkeer



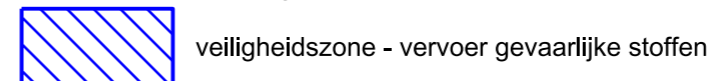
Wonen

Dubbelbestemming



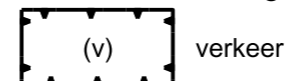
Waterstaat - Waterkering

Gebiedsaanduiding



veiligheidszone - vervoer gevaarlijke stoffen

Functieaanduidingen



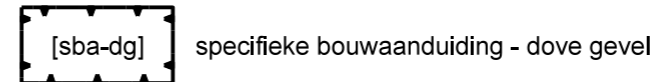
verkeer

Bouwvlak



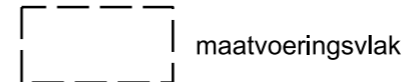
bouwvlak

Bouwaanduidingen

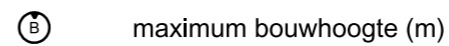


specifieke bouwaanduiding - dove gevel

Maatvoeringaanduidingen



maatvoeringsvlak



maximum bouwhoogte (m)

Verklaring



gegevens GBKN

	Gemeente Groningen
	Bestemmingsplan Friesestraatweg 139
	Verbeelding
<p>datum: 24-06-2020 schaal: 1 : 1000 (A3) status: vastgesteld projectnr.: 102.26.50.00.00 gezien: P. S. NL.IMRO.0014.BP565Friesestrw139-vg01</p>	<p>BügelHajema Ruimte voor de leefomgeving</p> <p><small>BügelHajema Adviseurs bv, Bureau voor Ruimtelijke Ordening en Milieu BNSP Postbus 274, 9400 AG Assen T 0592 316 206 E assen@bugelhajema.nl W www.bugelhajema.nl</small></p>