



Plangebied

 Plangrens

Enkelbestemmingen

 Groen

 Woongebied

Dubbelbestemmingen

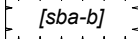
 Waarde - Archeologie 1

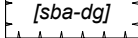
 Waterstaat - Waterkering

Bouwvlakken


 bouwvlak

Bouwaanduidingen

 specifieke bouwaanduiding - balkons

 specifieke bouwaanduiding - dove gevel

Maatvoeringen

 maximum bouwhoogte (m)

Gemeente Groningen
Friesestraatweg 231 te Groningen

Bestemmingsplan



project	2018-1323	vastgesteld	27-01-2021
formaat	A3	ontwerp	20-08-2020
schaal	1:1000	voorontwerp	11-03-2020
kaart	1/1	concept	03-06-2019
getekend	EV		
idn	NL.IMRO.0014.BP645Friesestrw231-vg01		

R

Rho
ADVISEURS
VOOR
LEEFRUIMTE

W www.rho.nl
E info@rho.nl