


Plangebied



Plangebiedgrens

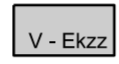
Bestemmingen




Groen - 1



Natuur



Verkeer - Eendrachtskade ZZ



Verkeer - Verblijf




Water - 3



Water - 4



Wonen

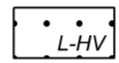


Wonen - 1




Wonen - Van Ruysdaelstraat 77-85

Dubbelbestemmingen



Leiding - Hoogspanningsverbinding



Waterstaat - Waterkering

Gebiedsaanduidingen



overige zone - Herziening Binnenstad



overige zone - Herziening Binnenstad-Oost 2012



overige zone - Herziening Buitengebied Ten Boer



overige zone - Herziening De Hunze / Van Starckenborgh



overige zone - Herziening De Zeilen fase I



overige zone - Herziening Dorpskern Ten Boer



overige zone - Herziening EHS en recreatieterrein zuidoostzijde Paterswoldsemeer



overige zone - Herziening Hoogkerk-Gravenburg



overige zone - Herziening Hoogkerk-Zuid 2016



overige zone - Herziening Hortusbuurt - Noorderplantsoen



overige zone - Herziening Meerstad-Midden West

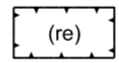


overige zone - Herziening Schildersbuurt

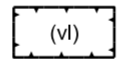


overige zone - Herziening Uitwerkingsplan Groenewei

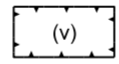
Funcieaanduidingen



religie



verenigingsleven



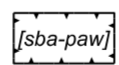
verkeer

Bouwvlak



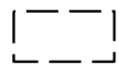
bouwvlak

Bouwaanduidingen



specifieke bouwaanduiding - patiowoningen

Maatvoeringaanduidingen



maatvoeringsvlak



maximum goothoogte (m)



minimum goothoogte (m), maximum goothoogte (m)



maximum bouwhoogte (m)



maximum goothoogte (m), maximum bouwhoogte (m)