

## Kaart geeft per buurt inzicht voor alternatieven voor aardgas

Groningen wil graag van het aardgas af. Maar wat is het beste alternatief? Energie van een warmtenet, volledige elektrische verwarming of een combi van warmtepomp en CV-ketel met groen gas? De gemeente heeft dit voor alle 138 buurten in kaart laten brengen. Bekijk de kaart op [gemeente.groningen.nl/energie](http://gemeente.groningen.nl/energie)

De kaart is tot stand gekomen door onderzoeksbureau's CE Delft, Quintel en Greenvis. Enaxis en de Gasunie zijn mede opdrachtgever.

### Energieplannen

De komende tijd gaat de gemeente samen met bewoners, verhuurders en andere betrokkenen per buurt, wijk of dorp energieplannen opstellen voor aardgas-vrije wijken. Dit gebeurt het eerst in de buurten waar verkenningen zijn gehouden, waar al bewonersgroepen actief zijn of waar de gemeente een koppeling kan leggen met wijk- en dorpsvernieuwing, zoals Paddepoel Noord, Reitdiep en Noorderplantsoenbuurt. De opgedane ervaringen worden vervolgens toegepast op de hele stad. Daarnaast is met de Groningse woningcorporaties een masterplan opgesteld, om te bepalen wat er nodig is om hun woningen CO2-neutraal en aardgasvrij te maken.



*Volgens de kaart zou voor de bloemenbuurt groen gas/hybride geschikt zijn, voor de rest van de Oosterparkwijk aansluiting op het warmtenet*

### Doe mee

Wilt u uw huis ook verduurzamen? Dan kunt u terecht bij het gemeentelijke energieloket Groningen woont SLIM. Inwoners die gezamenlijk hun buurt willen verduurzamen, kunnen ondersteuning

krijgen van de lokale energiecoöperatie Grunneger Power.

Lees ook het nieuwsbericht op [www.groningen.nl/actueel/nieuws](http://www.groningen.nl/actueel/nieuws)

## Nieuwe ondergrondse afvalcontainer bij de Parelstraat 258 - 376

De gemeente kan nieuwe plekken aanwijzen voor het ondergronds inzamelen van huisvuil. Namens het college van burgemeester en wethouders heeft de directeur van Stadsbeheer een concept locatiebesluit genomen voor één ondergrondse container bij de Parelstraat 258 - 376 (op grond van artikel 9 lid 2 jo en artikel 10 lid 6 en 7 van de Afvalstoffenverordening gemeente Groningen 2005).

De afstand tussen perceelgrens en de afvalcontainer bedraagt maximaal 85 meter. Belanghebbenden kunnen tot 31 juli 2019 hun mening (zienswijze) over dit concept locatiekeuze besluit doorgeven aan Jeroen Visser, postbus 7081, 9701 JB Groningen, onder vermelding van zienswijze concept locatiekeuze besluit: Parelstraat 258 - 376 te Groningen.

Het concept locatiekeuze besluit ligt ter inzage bij het Gemeentelijk Informatie Centrum, Kreupelstraat 1.



## Weet wat er speelt in uw buurt

Ook zo nieuwsgierig naar dingen die gebeuren in uw buurt? Meld u aan voor uw wijk- en dorpsnieuwsbrief op [gemeente.groningen.nl/nieuwsbrief](http://gemeente.groningen.nl/nieuwsbrief) Elke week al het wijk- en dorpsnieuws gratis in uw mailbox.

### Meer informatie

Via het contactformulier:  
[gemeente.groningen.nl/contact](http://gemeente.groningen.nl/contact)

Bellen: 14 050


 WhatsApp: 06 12 82 39 73


Wij geven antwoord op werkdagen tussen 8.30 en 17.00 uur.


Of bezoek ons aan de balie:


- Kreupelstraat 1, 9712 HW Groningen  
Maandag 13.00-17.00 uur  
Dinsdag t/m vrijdag 9.00-17.00 uur
- Raadhuisplein 10, 9751 AN Haren  
Maak altijd een afspraak.  
Maandag t/m vrijdag 8.30-12.00 uur  
Maandag 15.00-19.00 uur  
Woensdag 14.00-16.30 uur
- Hendrik Westerstraat 24,  
9791 CT Ten Boer  
Maandag t/m vrijdag 9.00-12.00 uur  
Maandag 14.00-18.00 uur.

### Volg ons via:

 groningen050

 gem\_groningen

 gemeente\_groningen

 of meld u aan voor de nieuwsbrieven over stad en wijk [gemeente.groningen.nl/nieuwsbrief](http://gemeente.groningen.nl/nieuwsbrief)

Kijk voor vergunningaanvragen en plannen op [gemeente.groningen.nl/bekendmakingen-en-regelingen](http://gemeente.groningen.nl/bekendmakingen-en-regelingen) Hier kunt u ook de app *Groningen omgevingsalert* downloaden en een abonnement nemen op de e-mailservice.