



Plangebied




Plangrens

Enkelbestemmingen



G Groen



WG Woongebied

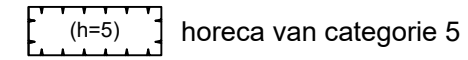
Functieaanduidingen



(h=1) horeca van categorie 1



(h=2) horeca van categorie 2



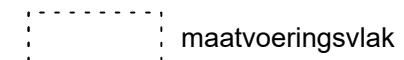
(h=5) horeca van categorie 5

Bouwvlakken

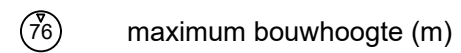


bouwvlak

Maatvoeringen



maatvoeringsvlak



76 maximum bouwhoogte (m)

GEMEENTE GRONINGEN Project Holt, van Swietenlaan bestemmingsplan

PROJECT 20210909
 FORMAAT A3
 SCHAAL 1:1000
 KAART 1/1
 GETEKEND FJP
 IDN NL.IMRO.0014.BP655HoltvSwietenl-vo01

Vastgesteld
 Ontwerp
 Voorontwerp 19-08-2022
 Concept 02-06-2022

RHO ADVISEURS

info@rho.nl
 www.rho.nl

