

Hoogkerk Toekomstbestendig

Wensbeeld Zuiderweg centrum

Inhoud

- Doel van de presentatie
- Vertegenwoordigers en werkgroepen
- Inventarisatie
- Presentatie ontwikkeling wensbeeld
- Afsluiting

Doel van de presentatie

- Informeren
- Aanscherpen wensbeeld

Werkgroepen en vertegenwoordigers

- De Groene Bruggenbouwers
- Werkgroep mobiliteit en verkeer Hoogkerk
- Vertegenwoordigers van Cosun Beet Company
- Ondernemers
- Aanwonenden

Inventarisatie

- Verkeer
 - Snelheid eruit halen
 - Beter en duidelijker markeren 30 km zone
 - Knik in de weg maken om snelheid te remmen
 - Fietssuggestie strook
 - Veilige oversteekpunten of Zebrapaden
 - Kruisingsvlakken consequent toepassen
 - Rondweg opwaarderen om centrum te ontlasten
 - Minder zwaar verkeer door centrum
- Beleving en leefbaarheid
 - Centrum gezelliger maken
 - Terrasjes, zit- en ontmoetplekken
 - Bomen, plantenbakken, pergola's, groene wanden
 - Rondlopen, ommetjes, verbinden van wijken
 - Gezelligheid terugbrengen

Inventarisatie

- Ontwikkelklimaat ondernemers
 - Ontwikkelen Retailvisie
 - Anticiperen op uitbreiding en instroom bezoekers De Held III en Suikerzijde
 - Verbeteren kernkwaliteiten winkelgebied
 - Meer nostalgisch winkelen (slager, kruidenier, bakker etc.)
 - Verbeteren toegankelijkheid fietser
 - Gezonde mix tussen horeca en Retail
 - gezondheidscentrum
- Klimaatadaptie
 - Verharding aanpassen aan klimaat, minder asfalt en meer doorlatende verharding
 - Wadi's, betere drainage, meer groenvakken
 - Bomen, plantenbakken, pergola's, groene wanden
 - Burgerparticipatie b.v. voortuinen betrekken bij straatbeeld, plant een boom in je eigentuin
 - Afkoppelen regenwater

Plangebied



Historisch perspectief

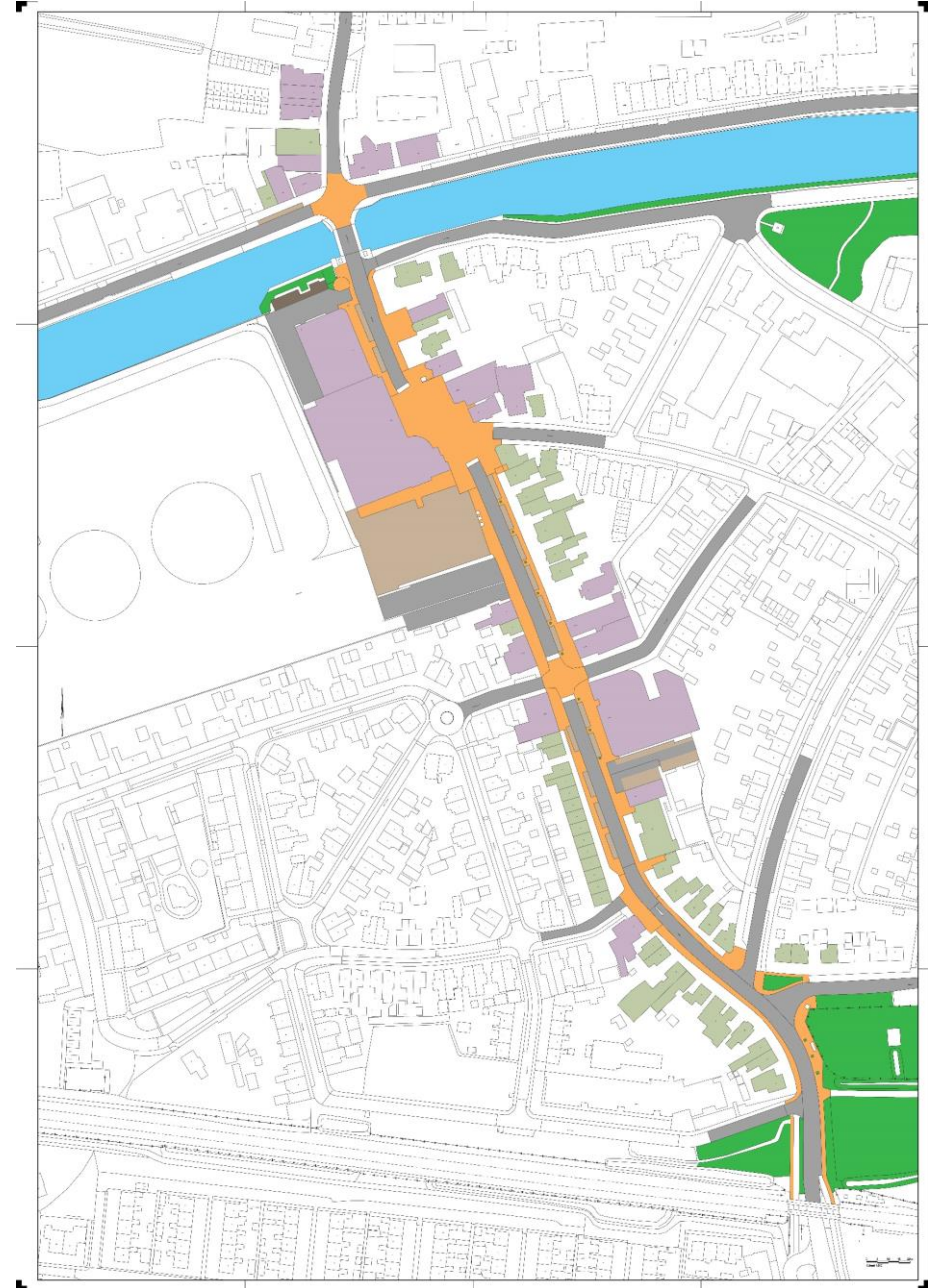


Huidige situatie | Straatbeeld



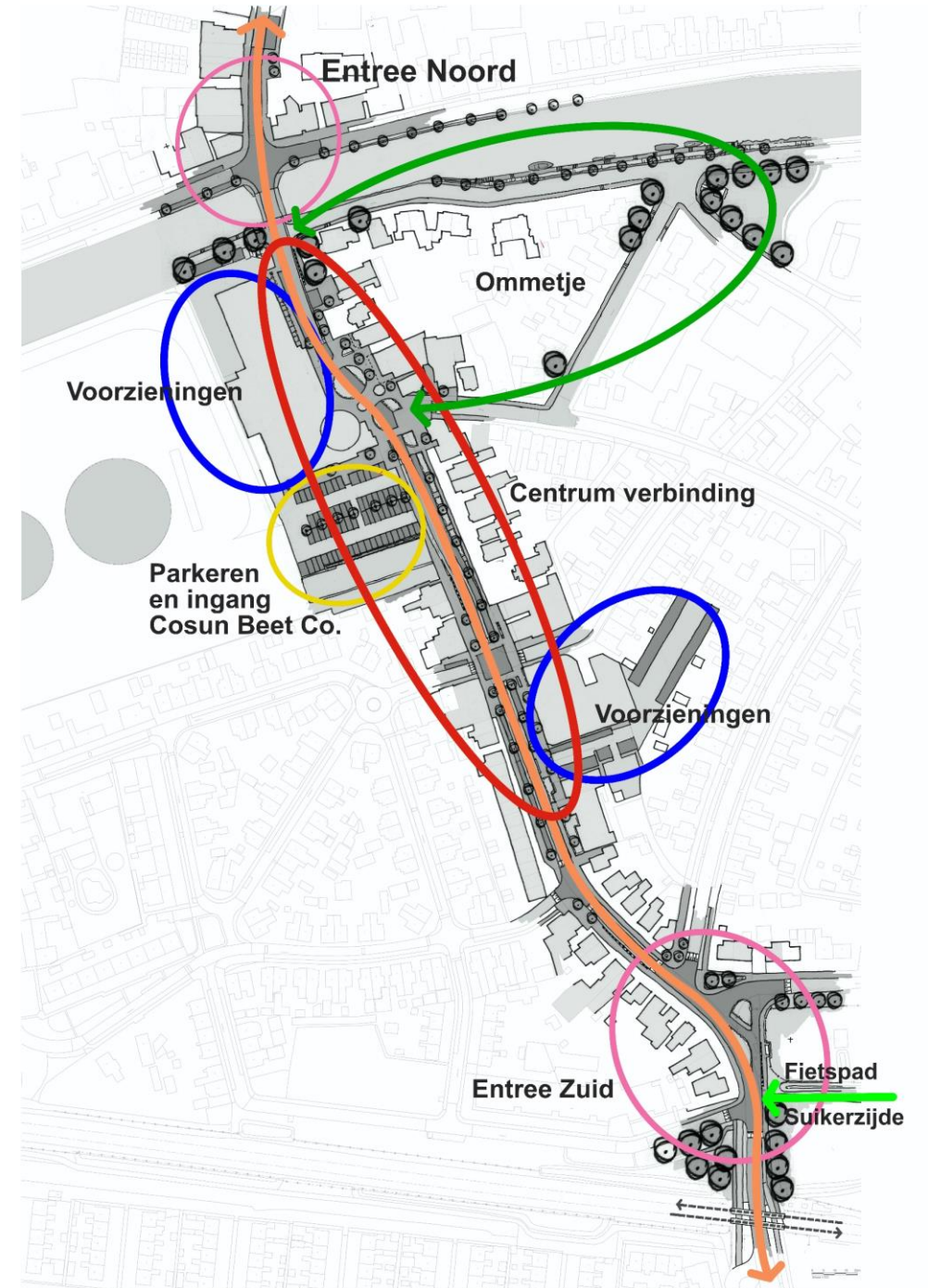
Huidige situatie | Gebruik

- Bebouwing
 - Woningen
 - Commercieel
- Groen
- Bestrating
 - Trottoir
 - Shared Space
 - Rijbaan
- Parkeren



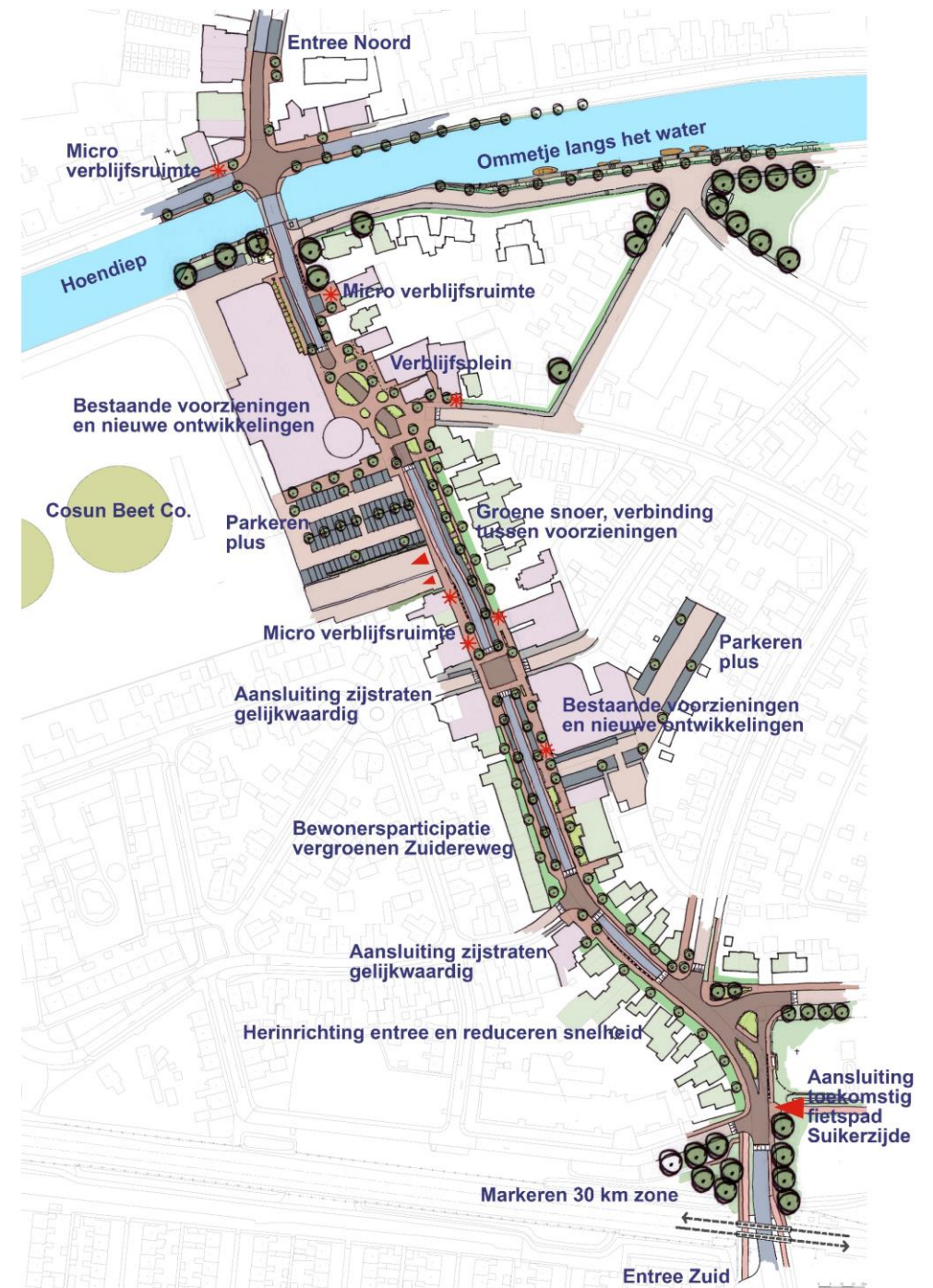
Schematische indeling

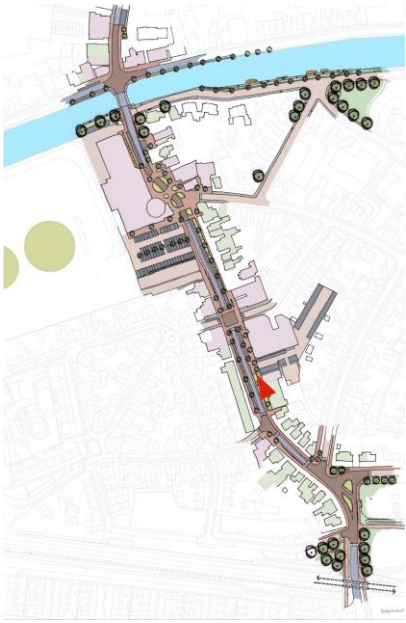
- Entreepunten
 - Noord en Zuid
- Verkeer
 - Verbeteren verkeerstructuur
 - Lopen, fietsen en veilig bewegen
- Wonen
 - Aantrekkelijk wonen
 - Bewonerparticipatie en daadkracht
 - Ommetjes (verbinding omliggende wijken)
- Commerciele Centrumontwikkelingen
 - Aantrekkelijk vestigingsklimaat en voorzieningen
 - Aantrekking voor Suikerzijde en De Held III
 - Ontwikkelruimte voor kleinschalige ondernemers
- Parkeren




Ontwikkeling Wensbeeld

- Aanpassen verkeerstructuur
- Verbeteren woon/leef en vestigingsklimaat
- Vergroenen en biodiversiteit
- Hittestress en waterproblematiek
- Parkeren en materiaalgebruik
- Duurzame samenleving
- Verbeteren van de verblijfsruimte
- Verbinding naar omliggende wijken
- Participatie bewoners
- Veilig oversteken





- Veilige verkeersstructuur
- Parkeren afwisselen met groenvak
- Bomen, plantenbakken en gevelgroen
- Waterdoorlatende verharding
- Aantrekkelijke voetgangerszone
- Ontmoeten, verblijven, wandelen
- Hittestress vs. verkoeling
- Ruimte voor nieuwe ontwikkelingen en voorzieningen
- Bewonersparticipatie en voortuinen



Impressie langs de Zuiderweg

Ruimtelijke kwaliteit





- Veilige verkeersstructuur
- Parkeren afwisselen met groenvak
- Bomen, plantenbakken en gevelgroen
- Waterdoorlatende verharding
- Aantrekkelijke voetgangersstrook
- Ontmoeten, verblijven, wandelen
- Hittestress vs. verkoeling




Impressie microverblijfsruimte

Leefkwaliteit



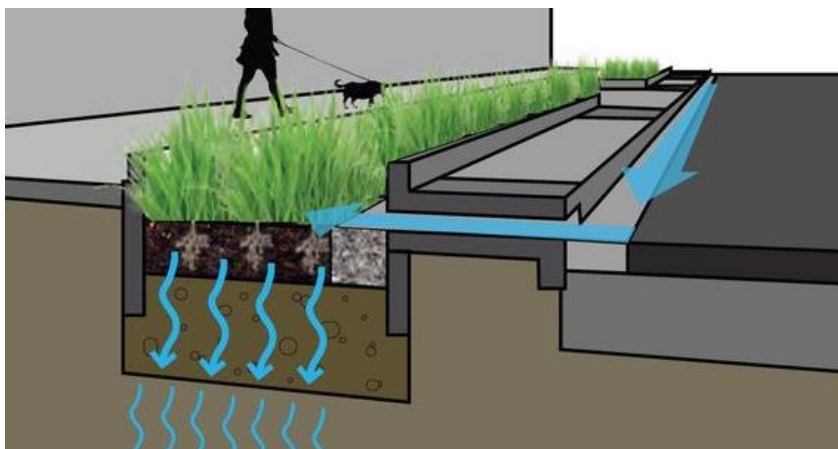





- As weg verleggen
- Biodiversiteit en vergroenen
- Bomen in plantenbakken op parkeerplaats
- Wadi/wateropvang
- Waterdoorlatende verharding
- Voetgangerverbinding
- Aangepaste verkeersstructuur
- Bewonersparticipatie voortuinen
- Hittestress vs. Verkoeling



Impressie groene snoer

Klimaatbestendig







- Ontmoeten en verblijven
- Biodiversiteit en vergroenen
- Bomen en plantenbakken
- Zitplekken
- Wadi/wateropvang
- Waterdoorlatende verharding
- Gezellig, uitnodigend en aantrekkelijk
- Aangepaste verkeersstructuur
- Ruimte voor nieuwe voorzieningen en ontwikkelingen
- Hittstress en verkoeling

Impressie plein

Verblijven en ontmoeten






- Ontmoeten en verblijven
- Leugenbankje vergroenen
- Pergola/droogloop
- Ruimte voor snackbar integreren in straatbeeld
- Bomen en plantenbakken zitplekken

Impressie over de brug

Aantrekkelijk vestigingsklimaat





- Ontmoeten en verblijven
- Visuele verbinding met historische haven
- Koppeling naar brug en park
- Waterrecreatie

Impressie ommetje langs het water

Quick Wins

"aan de slag op korte termijn"

Verkeersveiligheid

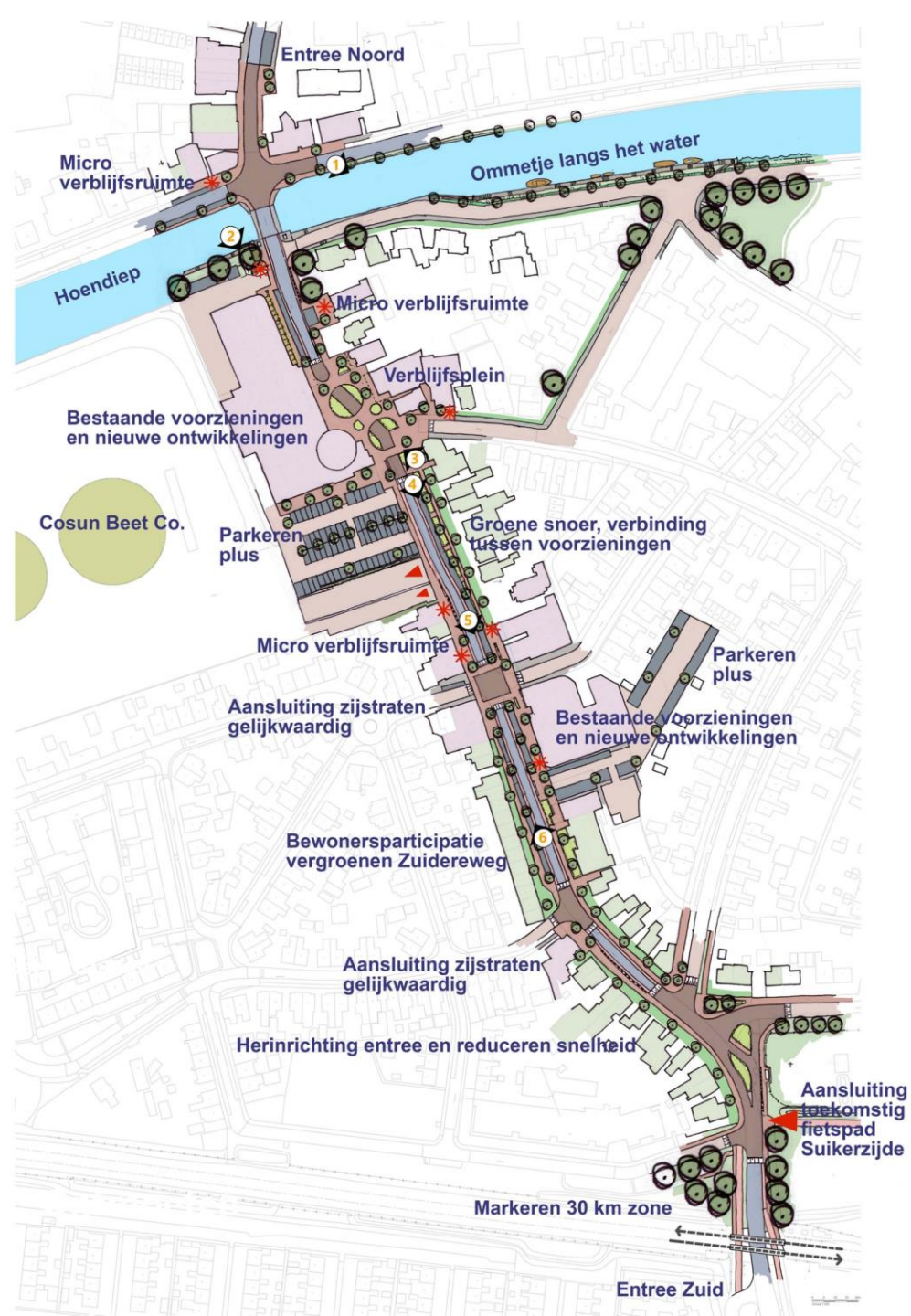
- . verbeteren en optimaliseren 30 km gebied
- . Herkenbaarheid en bebording beter aangeven; groter, duidelijk en leesbaar
- . Duidelijk aangeven rechts voorrang in 30 km gebied
- . Inpassen tusseneiland bij Polmanlaan voor overstekende bewoners
- . Toevoegen van 2 tot 3 zebrapaden, locatie in nader overleg te bepalen


Groen

- . Plaatsen groenbakken
- . Stimuleren gevelgroen en stoepuintjes
- . Bomen in beweging, plaatsen van bomen in grote verrijdbare bakken o.a. bij grote parkeerplaats AH, Shared Space plein in centrumgebied en langs Zuiderweg

Infrastructuur

- . Watertappunt in het centrum
- . Bankjes eventueel in combinatie met groenbakken, locatie in nader overleg te bepalen
- . Toevoegen van een aantal afvalbakken, locatie in nader overleg te bepalen
- . Kort parkeren afhalen bestelling bij horeca voorziening op hoek Zuiderweg en Arveldestraat optimaliseren in overleg met eigenaar





Bestaande situatie langs Zuiderweg

Quick Wins

"aan de slag op korte termijn"

Verkeersveiligheid

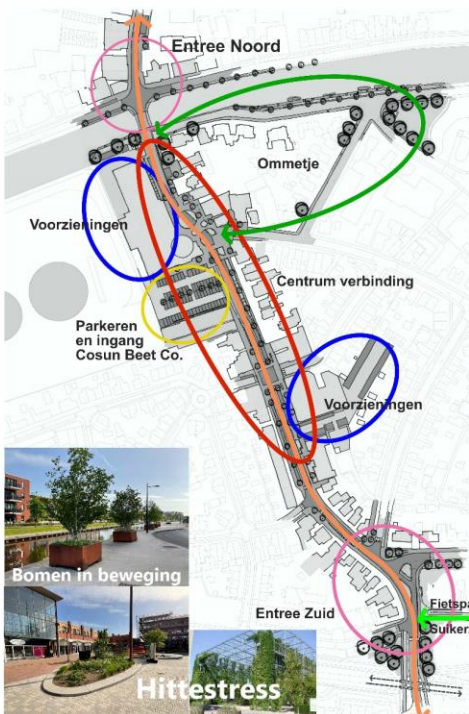
verbeteren en optimaliseren 30 km gebied
Herkenbaarheid en bebording beter
aangeven: groter, duidelijk en leesbaar
Duidelijk aangeven rechts voorrang in
30 km gebied
Inpassen tusseneiland bij Poimantlaan
voor overstekende bewoners
Toevoegen van 2 tot 3 zebra's, locatie
in nader overleg te bepalen

Groen

Plaatsen groenbakken
Stimuleren gevelgroen en stoeptuintjes
Bomen in beweging, plaatsen van bomen
in grote verrijdbare bakken o.a. bij grote
parkeerplaats AH, Shared Space plein
in centrumgebied en langs Zuiderweg

Infrastructuur

Waterlappunt in het centrum
Bankjes eventueel in combinatie met
groenbakken, locatie in nader overleg
te bepalen
Toevoegen van een aantal afvalbakken,
locatie in nader overleg te bepalen
Kort parkeren afhalen bestelling bij horeca
voorziening op hoek Zuiderweg en
Arteveldestraat optimaliseren in overleg
met eigenaar



Bomen in beweging



Hittestress



Verblijfsruimte



Biodiversiteit



Participatie en daadkracht



Aantrekkelijk wonen



Vergroenen



Duurzame samenleving



Waterproblematiek



Leefkwaliteit

Aantrekkelijk vestigingsklimaat



1. Impressie ommetje langs het water



2. Impressie over de brug



3. Impressie plein



4. Impressie groene snoer



5. Impressie microverblijfsruimte



6. Impressie langs de Zuiderweg

